


Commune de Noyant-la-Gravoyère : Les risques connus et ou prévisibles

**Risques inondations :**



 limites définies par l'Atlas des zones inondables des affluents de l'Oudon

**Risques Feux de forêts :**

 Aléa faible

**Risques "mouvement de terrain" :**

Retrait / Gonflement des argiles

 Aléa faible  
 Aléa moyen

**Risque sismique :**




Zone 2 - risque faible

**Risque "Transport de matières dangereuses"**



Axe concerné : RD 775


**Plan de Prévention des Risques Miniers concernant les anciennes mines de fer**

Risques d'effondrement par niveau d'aléa

 Aléa faible  
 Aléa moyen  
 Aléa fort

Risques de tassement par niveau d'aléa

 Aléa faible  
 Aléa très faible

Risques de glissement : aléa faible 

Zone de vigilance 

**Risques concernant les sites des anciennes ardoisières**

